洪水・内水ハザードマップ（北区）

この図と裏面の「避難行動の目安」を参考に、避難など適切な行動について、事前に確認してください。

この地図の浸水に関する問い合わせ先
河川によるはん濫について　緑政土木局河川部河川工務課　972-2895
内水によるはん濫について　上下水道局計画部下水道計画課　972-3764

八田川・大山川が、はん濫した場合（洪水）

河川のはん濫が予測された場合に、避難勧告などが発令されます。避難などの参考にしてください。

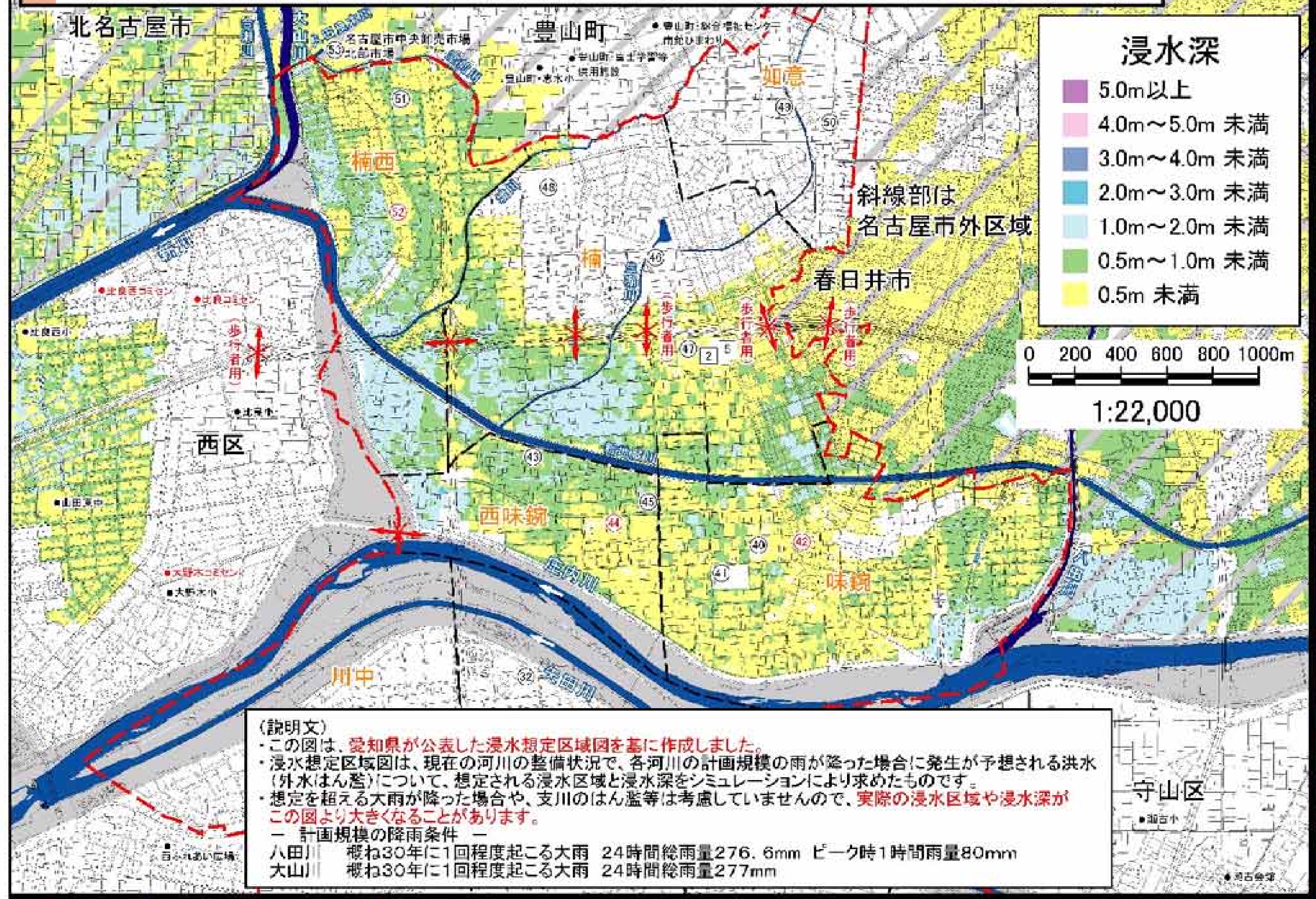

浸水深
- 🟪 5.0m以上
- 4.0m～5.0m 未満
- 3.0m～4.0m 未満
- 2.0m～3.0m 未満
- 1.0m～2.0m 未満
- 🟩 0.5m～1.0m 未満
- 🟨 0.5m 未満

（説明文）
- この図は、愛知県が公表した浸水想定区域図を基に作成しました。
- 浸水想定区域図は、現在の河川の整備状況で、各河川の計画規模の雨が降った場合に発生が予想される洪水（外水はん濫）について、想定される浸水区域と浸水深をシミュレーションにより求めたものです。
- 想定を超える大雨が降った場合や、支川のはん濫等は考慮していませんので、実際の浸水区域や浸水深がこの図より大きくなることがあります。

－　計画規模の降雨条件　－
八田川　概ね30年に1回程度起こる大雨　24時間総雨量276．6mm　ピーク時1時間雨量80mm
大山川　概ね30年に1回程度起こる大雨　24時間総雨量277mm

大雨による浸水の場合（内水はん濫）

- 大雨警報が発表された場合などに浸水が予想されます。避難などの参考にしてください。
- この図は、樋門を閉鎖するなど排水不良の影響を考慮したものです。

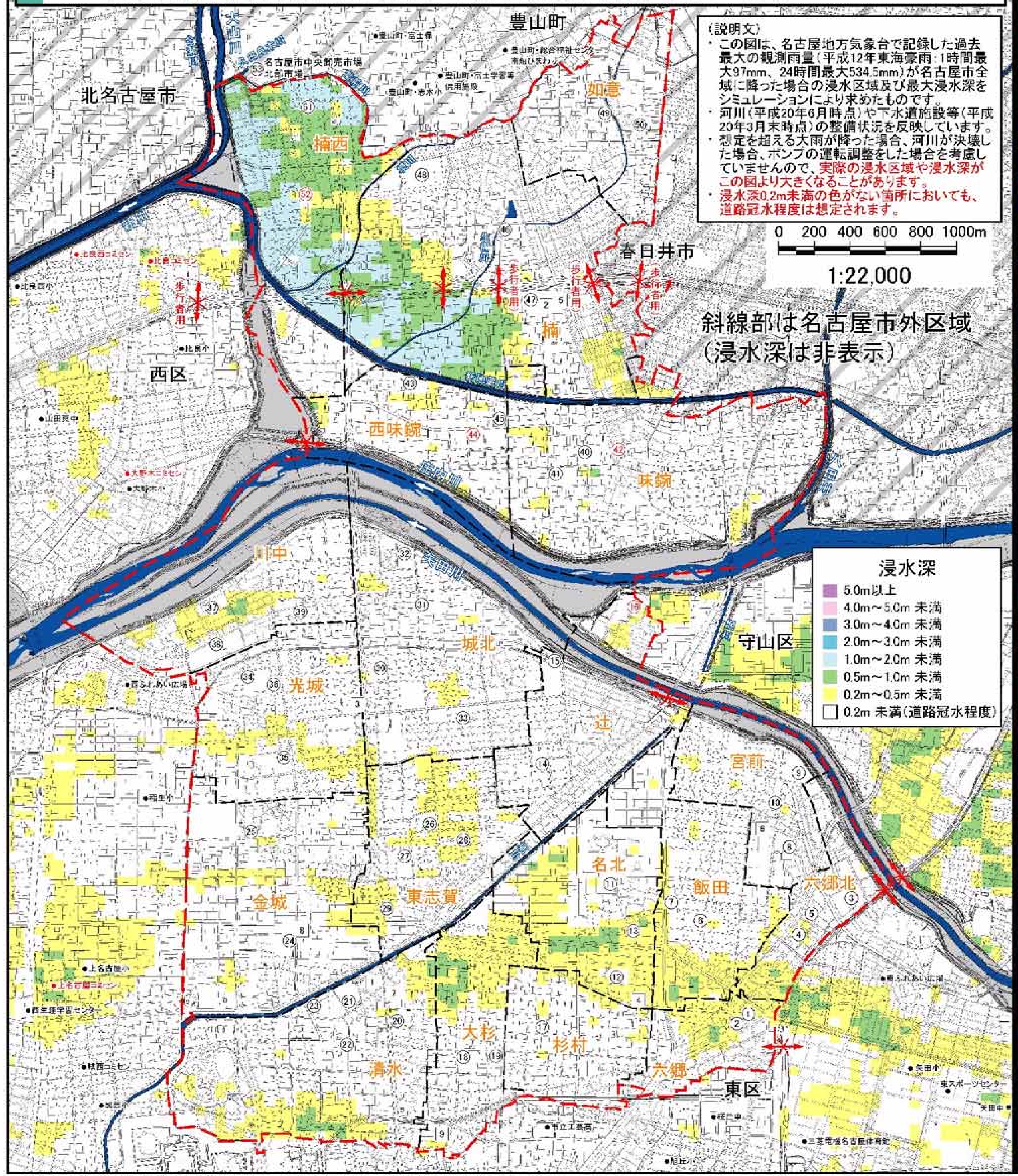

斜線部は名古屋市外区域
（浸水深は非表示）

（説明文）
- この図は、名古屋地方気象台で記録した過去最大の観測雨量（平成12年東海豪雨：1時間最大97mm、24時間最大534.5mm）が名古屋市全域に降った場合の浸水区域及び最大浸水深をシミュレーションにより求めたものです。
- 河川（平成20年6月時点）や下水道施設等（平成20年3月末時点）の整備状況を反映しています。
- 想定を超える大雨が降った場合、河川が決壊した場合、ポンプの運転調整をした場合を考慮していませんので、実際の浸水区域や浸水深がこの図より大きくなることがあります。
- 浸水深0.2m未満の色がない箇所においても、道路冠水程度は想定されます。

浸水深
- 🟪 5.0m以上
- 4.0m～5.0m 未満
- 3.0m～4.0m 未満
- 2.0m～3.0m 未満
- 1.0m～2.0m 未満
- 🟩 0.5m～1.0m 未満
- 🟨 0.2m～0.5m 未満
- □ 0.2m 未満（道路冠水程度）

庄内川・矢田川が、はん濫した場合（洪水）

河川のはん濫が予測された場合に、避難勧告などが発令されます。避難などの参考にしてください。

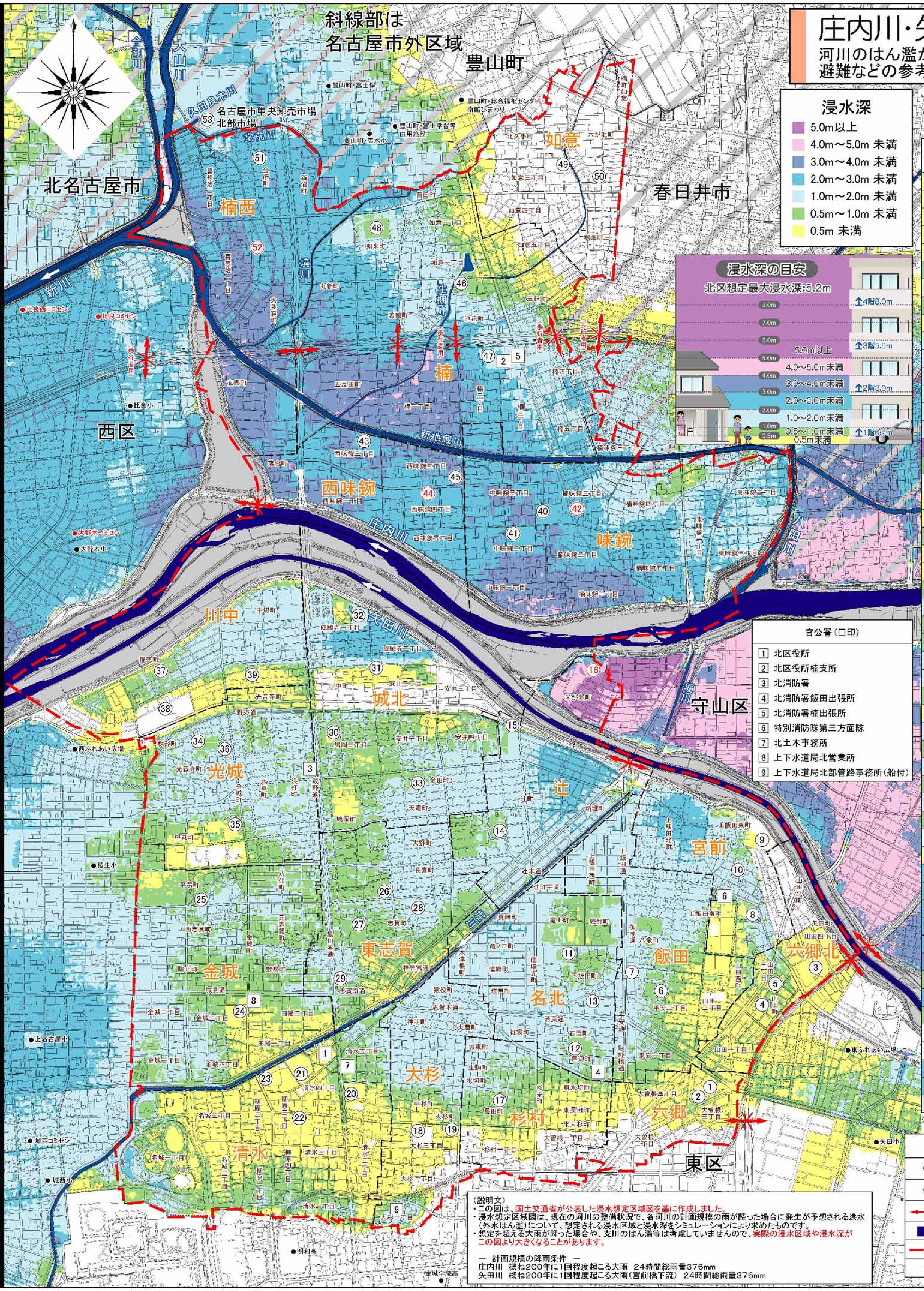

0　200　400　600　800　1000m
1:13,000

浸水深
- 🟪 5.0m以上
- 4.0m～5.0m 未満
- 3.0m～4.0m 未満
- 2.0m～3.0m 未満
- 1.0m～2.0m 未満
- 🟩 0.5m～1.0m 未満
- 🟨 0.5m 未満

官公署（□印）
- 1 北区役所
- 2 北区役所楠支所
- 3 北消防署
- 4 北消防署飯田出張所
- 5 北消防署楠出張所
- 6 特別消防隊第三方面隊
- 7 北土木事務所
- 8 上下水道局北営業所
- 9 上下水道局北部管路事務所（船付）

※ 番号	避難所名（○印）	施設階数	所在地	電話番号
①	六郷小学校	3	大曽根三丁目15-82	911-5526
②	六郷コミュニティセンター	2	大曽根三丁目15-90	982-0165
③	六郷北小学校	3	山田四丁目14-56	981-3624
④	六郷北コミュニティセンター	2	山田町3-46	991-9588
⑤	山田幼稚園	3	山田町4-42	981-0753
⑥	飯田小学校	4	平安二丁目7-14	911-7351
⑦	飯田コミュニティセンター	2	平安二丁目3-24	914-0687
⑧	宮前小学校	4	上飯田南町4-1-2	915-8501
⑨	大曽根中学校	3	上飯田東町2-100	913-2266
⑩	宮前コミュニティセンター	2	上飯田東町4-53	916-8020
⑪	名北小学校	4	下飯田町1-34	911-3471
⑫	若葉中学校	3	石園町2-16	913-2345
⑬	名北コミュニティセンター	2	下飯田町3-3-1	916-9866
⑭	辻小学校	4	辻町1-32-4	914-1118
⑮	辻コミュニティセンター	2	辻町9-62-1	917-1123
⑯	守山水処理センター	3	米が瀬町3-1	794-8211
⑰	杉村小学校	5	長田町3-62	911-9511
⑱	大杉小学校	3	大杉三丁目9-21	911-4438
⑲	大杉コミュニティセンター	2	大杉三丁目20-19	991-5261
⑳	清水小学校	4	清水五丁目3-1	913-3255
㉑	八王子中学校	4	清水四丁目4-1	911-6605
㉒	清水コミュニティセンター	2	柳原三丁目9-15	916-0160
㉓	青少年交流プラザ	3	柳原三丁目6-8	991-8440
㉔	金城小学校	3	金城三丁目11-6	911-2461
㉕	金城コミュニティセンター	2	平手町2-6	914-7436
㉖	東志賀小学校	3	志賀町4-60	914-0021
㉗	北陵中学校	3	志賀町2-12	913-2336
㉘	東志賀コミュニティセンター	2	志賀町5-2-9	917-1233
㉙	北生涯学習センター	4	黒川本通2-16-3	981-3636
㉚	城北小学校	4	鳩岡二丁目8-43	911-5145
㉛	城北コミュニティセンター	2	安井二丁目4-23	916-5322
㉜	北スポーツセンター	3	成願寺一丁目6-12	917-0501
㉝	愛知県母子福祉会館	3	金田町3-11	915-8862
㉞	光城小学校	3	光音寺町4-1	914-0818
㉟	志賀中学校	4	中丸町3-2-1	914-0024
㊱	光城学区集会所	2	金城町4-26	981-6659
㊲	川中小学校	4	福徳町5-52	915-4455
㊳	県立愛知工業高等学校	4	福徳町字広瀬島350-4	911-4421
㊴	川中学区集会所	1	中切町2-21	916-3072
㊵	味鋺小学校	4	楠味鋺三丁目126	901-6840
㊶	北中学校	4	中味鋺二丁目656	902-3200
㊷	味鋺コミュニティセンター	2	楠味鋺三丁目1311-1	902-8966
㊸	西味鋺小学校	3	西味鋺二丁目526	901-3661
㊹	西味鋺コミュニティセンター	2	西味鋺四丁目517	902-0092
㊺	名古屋楠幼稚園	3	西味鋺三丁目931	901-0753
㊻	楠小学校	3	池花町309	901-3226
㊼	楠中学校	3	楠二丁目957	901-8575
㊽	市立北高等学校	4	如来町50	901-0338
㊾	如意小学校	4	如意三丁目131	902-2661
㊿	如意会館	2	六が池町39-2	902-8788
(51)	楠西小学校	4	会所町89	901-8177
(52)	楠西コミュニティセンター	2	喜惣治一丁目367	902-4320
(53)	名古屋市中央卸売市場北部市場	5	西春日井郡豊山町豊場字八反107	903-2111

※ 番号の着色は避難所周辺の浸水深を表しています。

凡　例

⓪	避難所	災害から身を守るために避難する場所です。万一、洪水により浸水した場合にも、安全な空間（階）は確保されます。
⓪	避難所（浸水危険箇所）	庄内川・矢田川の堤防が決壊した場合に、使用できないことが想定されます。災害の状況により最寄りの浸水危険箇所以外の避難所に避難してください。
←✕→	アンダーパス	大雨が降ると道路冠水を起こし、通行止めとなる箇所です。
■	決壊を想定した河川	
■	決壊を想定していない河川	
－ －	区界	
－－－－－	学区界	（学区界はおおよそです。詳しくは、各区役所へお問い合わせください。）
●	区外、市外の避難所	
●	区外の避難所（浸水危険箇所）	

（説明文）
- この図は、国土交通省が公表した浸水想定区域図を基に作成しました。
- 浸水想定区域図は、現在の河川の整備状況で、各河川の計画規模の雨が降った場合に発生が予想される洪水（外水はん濫）について、想定される浸水区域と浸水深をシミュレーションにより求めたものです。
- 想定を超える大雨が降った場合や、支川のはん濫等は考慮していませんので、実際の浸水区域や浸水深がこの図より大きくなることがあります。

－　計画規模の降雨条件　－
庄内川　概ね200年に1回程度起こる大雨　24時間総雨量376mm
矢田川　概ね200年に1回程度起こる大雨（宮前橋下流）　24時間総雨量376mm

この地図は、平成17年度作成の都市計画基本図を使用しました。なお、必要に応じて作成後の状況を修正しています。
北名古屋市・春日井市・豊山町については、各市町の承認を得て都市計画基本図を使用しました。
（承認番号　北名古屋市：21北都第225号　春日井市　21春都政第375号　豊山町　21豊都第430号）

この印刷物は、古紙パルプを含む再生紙を使用しています。